Blakliden

Arkeologisk utredning steg 1

Åsele kommun
Västerbottens län

Britta Wennstedt Edvinger

ARKEOLOGICENTRUM AB

AC-RAPPORT 1516

Blakliden

Arkeologisk utredning steg 1 inför vindkraftsutbyggnad

inom Storberget och Tallsjö m.fl.,
Fredrika socken, Lappland,
Åsele kommun, Västerbottens län

Britta Wennstedt Edvinger

Arkeologicentrum i Skandinavien

AC-RAPPORT 1516

Länsstyrelsens dnr: -
Länsstyrelsens beslutsdatum: -
Arkeologicentrums projektnr: P2015-048-AC
Län: Västerbotten
Landskap: Lappland
Kommun: Åsele
Socken: Fredrika
Trakter: Enskogen, Fjälltunaskogen, Storberget, Tallsjö
Ek. kartblad: 21I 0c, 21I 1b, 21I 1c, 21I 2b, 21I 2c

Interimistiska ID-nummer: AC4801, AC4802
RAÄ-nummer: -

AC-rapport 1516
www.arkeologicentrum.se
infor@arkeologicentrum.se

Blakliden: arkeologisk utredning steg 1 inför vindkraftutbyggnad inom Storberget och Tallsjö m.fl., Fredrika socken, Lappland, Åsele kommun, Västerbottens län

Britta Wennstedt Edvinger

© år 2015, Arkeologicentrum i Skandinavien AB, Östersund, och Vattenfall Vindkraft AB, Solna.

Kartutsnitt ur allmänna kartor © Lantmäteriet, Gävle. Medgivande I 2012/0167.

Omslagsbild: Myr vid vägkorridor söder om Granliden. Foto AC2015-048-AC-0320. Fotograf: Britta Wennstedt Edvinger, 2015-11-12.

Innehåll

Innehåll ... v
Sammanfattning ... vi
Inledning ... 1
Bakgrund och syfte ... 1
Frågeställning ... 1
Tidigare antikvarisk verksamhet ... 1
Områdesbeskrivning ... 3
Utredningsområde ... 3
Natur och topografi ... 3
Genomförande ... 6
Resultat ... 6
Åtgärdsförslag ... 10
Utredningsgrävning ... 11
Hänsyn ... 12
Andra antikvariska åtgärder ... 13
Referenser ... 15
Bilaga 1. Administrativa och tekniska uppgifter ... 17
Bilaga 2. Fotoförteckning ... 19
Bilaga 3. Objekttabell ... 21
Bilaga 4. Påsiktsbilder ... 23

Sammanfattning

Arkeologicentrum AB har på uppdrag av Vattenfall Vindkraft AB genomfört en arkeologisk utredning steg 1 i området för en blivande vindpark i Åsele kommun, Västerbottens län. Utredningen är utförd i form av en frivillig arkeologisk utredning steg 1.

Utredningsområdet utgörs av vägkorridorer, 50 meter breda, och etableringsplatser för 50 vindkraftverk med 100 meters radie. Dessutom ingår alternativ väg, plats för två transformatorstationer och för två planerade upplag i utredningsområdet. Utredningsområdets sammanlagda area är cirka 350 hektar. Täckningsgraden, d.v.s. fältinventerad area per arbetsdag, var 55 hektar.

Före utredningen fanns inga registrerade kulturhistoriska lämningar i utredningsområdet. Under denna utredning framkom två nyfynd av kulturhistoriska lämningar i utredningsområdet. Rester av en timrad stallbyggnad (AC4801) framkom i vindparkens södra delområde, Blakliden. En stengärdesgård (AC4802) noterades i vägkorridor i utredningsområdets norra delområde, Granliden. Övriga spår efter människors verksamhet i utredningsområdet är alla kopplade till det pågående moderna skogsbruket respektive jakt, och härrör inte från äldre tider.

Skyddsåtgärder föreslås avseende de två registrerade lämningarna så att skador på dessa kan undvikas eller minimeras. Terrängen i utredningsområdet utgörs huvudsakligen av blockig morän och torvmark. Den sandmark som återfinns i utredningsområdets lägre belägna delar har okulärt i markskador kunna konstateras inte rymma några fornlämningar utan synlig begränsning. Då inga synliga fornlämningar finns i utredningsområdet, och potentiellt gynnsamma terränglägen för fornlämningar har konstaterats inte rymma fornlämningar föreslås i denna rapport inga ytterligare antikvariska åtgärder med anledning av vindkraftsutbyggnaden. Länsstyrelsen fattar vid annan bedömning beslut om sådana åtgärder.

Inledning

Bakgrund och syfte

Arkeologicentrum har på uppdrag av Vattenfall Vindkraft AB genomfört en arkeologisk utredning steg 1 i den planerade vindparken *Blakliden* som ligger i Åsele kommun, Västerbottens län. Utredningen genomfördes i två etapper under oktober och november år 2015, och hade formen av en frivillig arkeologisk utredning. Det innebär att den genomfördes utan föregående beslut av länsstyrelsen jämlikt Kulturmiljölagen (KML) (SFS 1988: 950) 2 kap. 11 §.

Utredningens syfte är att fastställa förekomst av fornlämningar i områden för potentiella, kommande markingrepp (jfr KML 2 kap. 11 §). Eftersom lämningar med lägre skyddsvärde kan vara bevarandevärda har även s.k. övriga kulturhistoriska lämningar och kulturminnen med andra antikvariska bedömningar eftersökts inom ramen för denna utredning.

Utredningsresultaten ska kunna läggas till grund för företagarens fortsatta planering och för länsstyrelsens bedömning av behovet av ytterligare antikvariska åtgärder enligt KML.

Frågeställning

Utredningens vägledande frågeställning är om fornlämning berörs av arbetsföretaget, och i så fall, vilken är dess art och lämningstyp, belägenhet i terrängen och antikvariska bedömning?

Tidigare antikvarisk verksamhet

Den aktuella delen av Fredrika socken inventerades på fornminnen av RAÄ år 1967. Förstagångsinventeringen omfattade en begränsad andel systematisk fältinventering, och en större andel insamling av tips och kontroll av excerpter ur antikvariska källmaterial. Någon revideringsinventering har inte genomförts i utredningsområdet, men däremot i andra delar av socknen, vilket skedde år 2000.

Vid förstagångsinventeringen i socknen registrerades framför allt fångstgropar, boplatser, kokgropar och lämningar efter intensiv renskötsel. Vid revideringsinventeringen tillkom bland annat härdar, husgrunder och lämningar efter senare tiders utmarksbruk. (FMIS 2015-12-02.)

Skogsstyrelsens arbetsmarknadsprojekt *Skog och historia* har haft obetydlig omfattning i Fredrika socken, och över huvud taget inte berört utredningsområdet (SH 2015-10-05).

År 2011 genomförde länsmuseet en byråmässig förstudie av området för den aktuella vindparken. Förstudien resulterade inte i några indikationer på sannolika lämningar (Andersson 2011).

På grund av liten exploateringsgrad i utredningsområdets närhet är inga arkeologiska undersökningar genomförda här (FMIS, VITALIS 2015-10-05). Genomförda arkeologiska undersökningar i socknen har framför allt gällt fångstgropar (FMIS 2015-12-02).

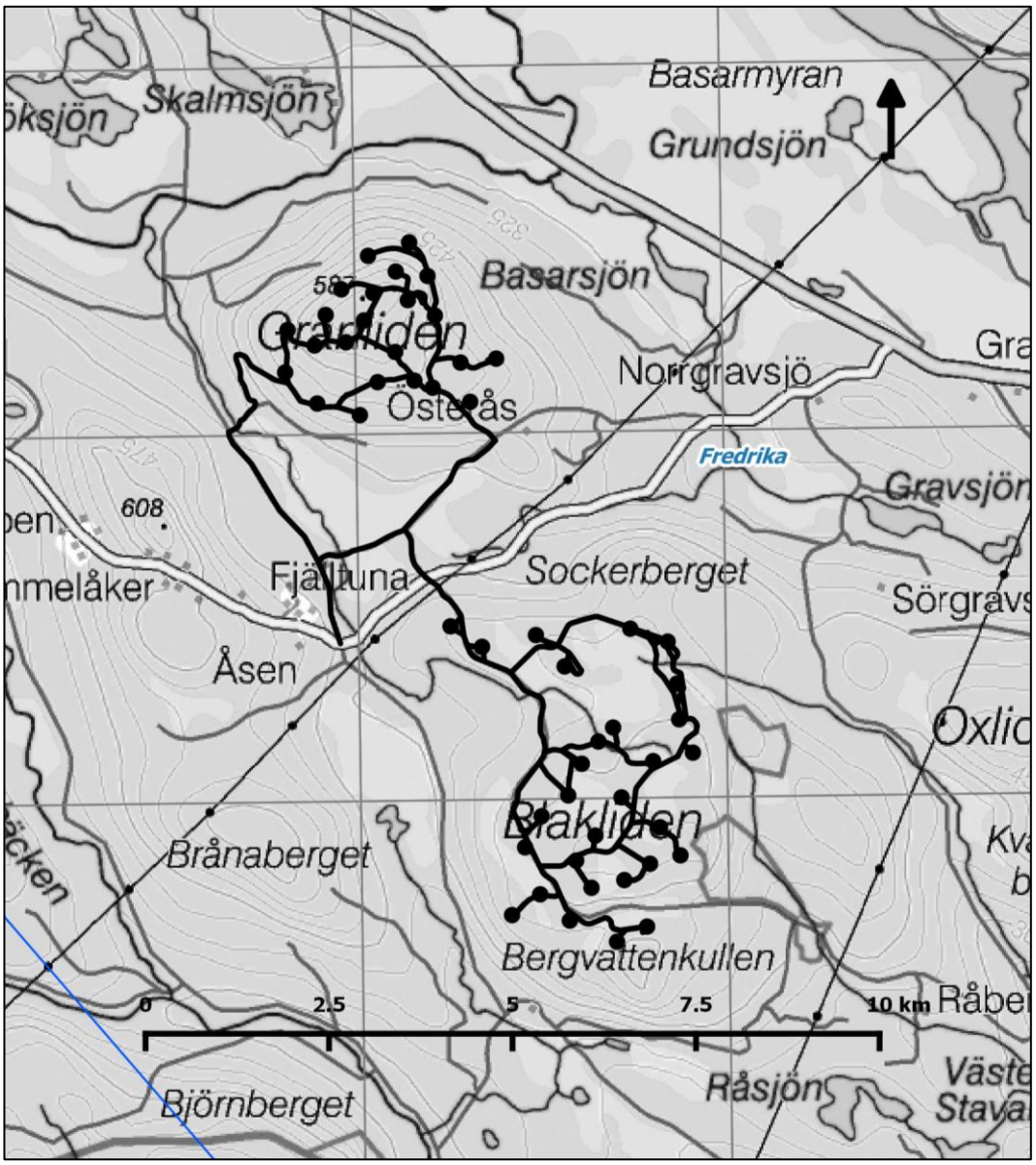

Figur 1. Utredningsområdets (svart markering) belägenhet i södra delen av Fredrika socken, Åsele kommun, Västerbottens län. Underlag: översiktskartan © Lantmäteriet, Gävle. Medgivande I2012/0167. Ekonomiska kartans bladindelning. Skala 1:200 000.

Områdesbeskrivning

Utredningsområde

Utredningsområdet ligger i sydvästra delen av Fredrika socken, strax söder om väg 92 mellan Åsele och Fredrika. De trakter som ingår i vindparken är i det norra delområdet Tallsjö och Storberget, och i det södra delområdet Storberget. Av vägkorridorer berörs även trakterna Enskogen och Fjälltunaskogen. Sammanlagt fem ekonomiska kartblad berörs, 21I 0c, 21I 1b, 21I 1c, 21I 2b och 21I 2c.

Vindparken planeras till två delområden omfattande 22 respektive 28 vindkraftverk vardera. Från det nordligaste till det sydligaste planerade vindkraftverket är avståndet knappt tio kilometer. Utredningsområdets area är cirka 350 hektar, vilket inkluderar vägkorridorer (50 meter breda), vindkraftverk (100 meters radie), två transformatorstationer och två upplagsplatser (100 meters radie).

Natur och topografi

Utredningsområdet ligger i höglänt terräng över högsta kustlinjen. Vindkraftverk är fördelade på två grupper vindkraftverk, den nordligare på Granlidens krön och sluttningar, den sydligare på Blakliden. De högsta höjderna över havet finner man på Granlidens krön, som är uppmätt till 587 meter över havet. Den flackare höjdryggen Blakliden sträcker sig 430 meter över havet. Utredningsområdets lägsta nivåer finner man i vägkorridorer mellan de två höjdryggarna på ungefär 350 meter över havet.

Det lösa jordtäcket i utredningsområdet utgörs huvudsakligen av morän. På krönen av höjdryggarna är moräntäcket tunt och osammanhängande. Smärre avsnitt kalt berg återfinns här. Ställvis är moränen rikblockig, i synnerhet på delar av Granliden. I vägkorridoren sydost om Granliden finner man också ett obetydligt inslag av sedimentmark i form av hårt täktad sandmark. Utredningsområdet ligger utanför de mycket stora områdena med isälvssediment som karaktäriserar regionen och som brukar rymma talrika fornlämningar. Den aktuella terrängtypen i utredningsområdet, höjdryggar med torvmark och blockig moränmark, erbjuder generellt ogynnsamma terränglägen för fornlämningar (figur 2–5).

Torvmark återfinns i utredningsområdet både i form av större myrar på lägre nivåer över havet och i form av små, tunna torvmarksområden på hällmark högre upp på sluttningarna. Vissa av myrarna är utdikade i senare tid. Det finns inga mera betydande vattendrag eller sjöar i utredningsområdet. Flertalet bäckar är obetydliga.

Markslaget i utredningsområdet är med obetydliga undantag skogsmark. Skogen utgörs av barrskog i olika åldersklasser. Tomt- och inägomark återfinns endast i vägkorridorer på de lägsta nivåerna, vid bebyggelsen Brännan inom Fjälltunaskogen.

Figur 2. Torvmark i utredningsområdet. Foto AC2015-048-AC-0240.

Figur 3. Svårframkomlig contortaplantering mellan VKV B13 och B24. Foto AC2015-048-AC-0245.

Figur 4. Utredningsområdet är höglänt och skogbeväxt. Utsikt från VKV B44 på Blakliden mot NNÖ. Foto AC2015-048-AC-0243.

Figur 5. Tunn torvmark med spår av tidigare skogsavverkning i vägkorridor på Blakliden. Foto AC2015-048-AC-0244.

Genomförande

Som underlag för denna utredning föreligger en förstudie utförd av länsmuseet år 2010 (Andersson 2010). Byråinventeringsmomentet har därför här reducerats till ett minimum. Förnyad genomgång av historiska kartor har emellertid genomförts. Muntliga uppgifter om utredningsområdet inhämtades i fält.

Utredningen har huvudsakligen utförts i form av systematisk terrängrekognoscering av vägkorridorer, uppställningsplatser för vindkraftverk samt transformatorstationer och upplag. Okulär besiktning har kombinerats med provstick med jordsond. Lämningar av alla för regionen relevanta typer enligt Riksantikvarieämbetets (RAÄ) lämningstyplista (2014) har eftersökts.

Fältarbetet utfördes i två etapper. Den första etappen omfattade höjdryggen Blakliden som fältinventerades mellan 2015-10-13 och 2015-10-15. Den andra etappen omfattade höjden Granliden med tillägg av kompletteringar inom Blakliden och genomfördes mellan 2015-11-10 och 2015-11-12. Vid båda tillfällena var väderleksförhållandena gynnsamma.

Täckningsgraden (fältinventerad yta per arbetsdag) var initialt planerad till 40 hektar. Utredningen kunde emellertid på grund av få kulturhistoriska lämningar med påföljande uteblivet dokumentationsbehov genomföras med den lägre täckningsgraden 55 hektar.

Dokumentation inom projektet har utgjorts av lägesbestämningar med handhållen gps-mottagare. Noggrannheten är ± 10 meter. Mätdata har kasserats. Ett urval miljöer inom utredningsområdet har fotograferats digitalt, och fotodokumentationen återfinns som påsiktsbilder i slutet av denna rapport (bilaga 2 och 3). Dokumentationsmaterialet förvaras vid Arkeologicentrum.

Resultat

Denna utredning har till syfte att fastställa om fornlämning berörs av arbetsföretaget. Utredningen har kunnat visa att ingen fornlämning berörs.

Två kulturhistoriska lämningar med lägre skyddsvärde och den antikvariska bedömningen *övrig kulturhistorisk lämning* har framkommit i utredningsområdet, rester av en stallgrund och en stengärdesgård (figur 7–8, tabell 1, bilaga 3). I övrigt är spåren av mänsklig verksamhet i utredningsområdet helt knutna till antingen skogsbruk i äldre tid eller i senare tid, exempelvis i form av skogsbilvägar med tillhörande täkter, eller till jakt i senare tid. Inga av dessa företeelser räknas som kulturvärden. Detsamma gäller ett gränsmärke i en befintlig gräns i form av en visarsten i en smärre stensamling på krönet av Granliden (figur 11). Enligt RAÄ:s anvisningar ska denna typ av gränsmärken, utan märklig karaktär och belägna i befintlig gräns, inte registreras och därför inte heller bli föremål för hänsynskraven i KML (Lämningstyplista 2014:30 f.).

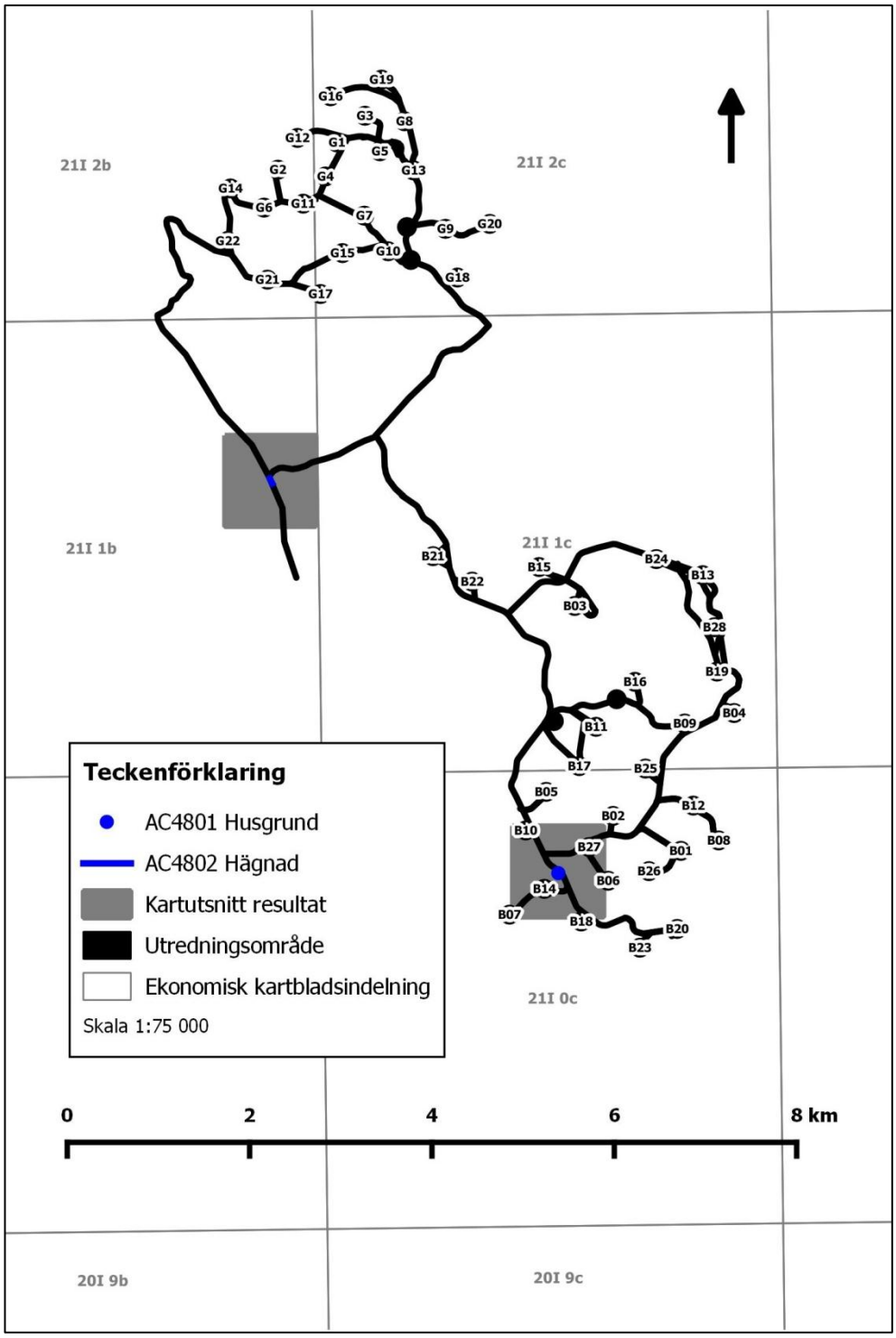

Figur 6. De arkeologiska utredningsresultaten presenteras i två kartutsnitt i figur 7 och figur 8. Skala 1:75 000.

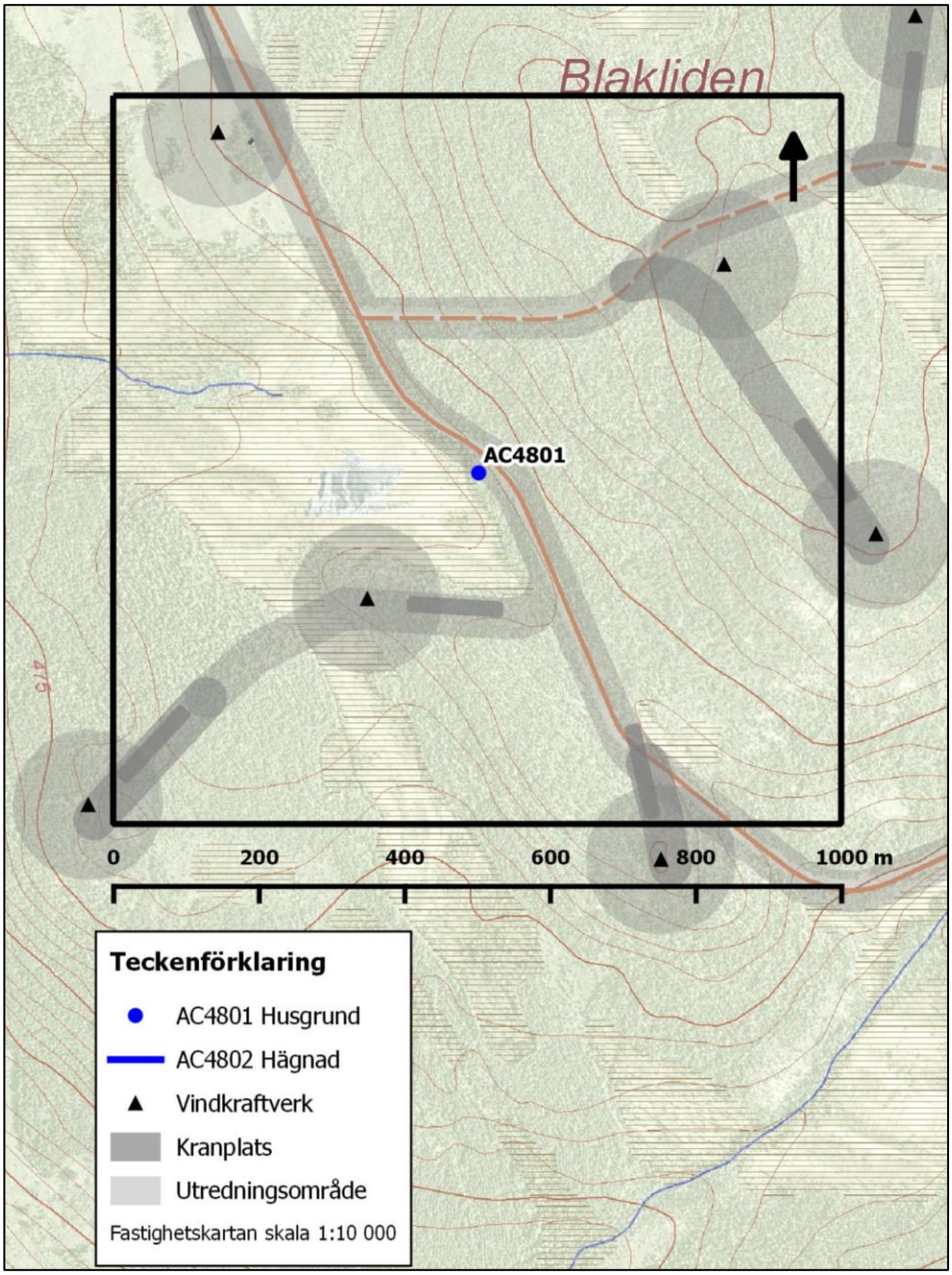

Figur 7. Karta 1. Resultat av arkeologisk utredning steg 1 inom Blaklidens vindpark. Underlag: fastighetskartan © Lantmäteriet, Gävle. Medgivande I2012/0167. Skala 1:10 000.

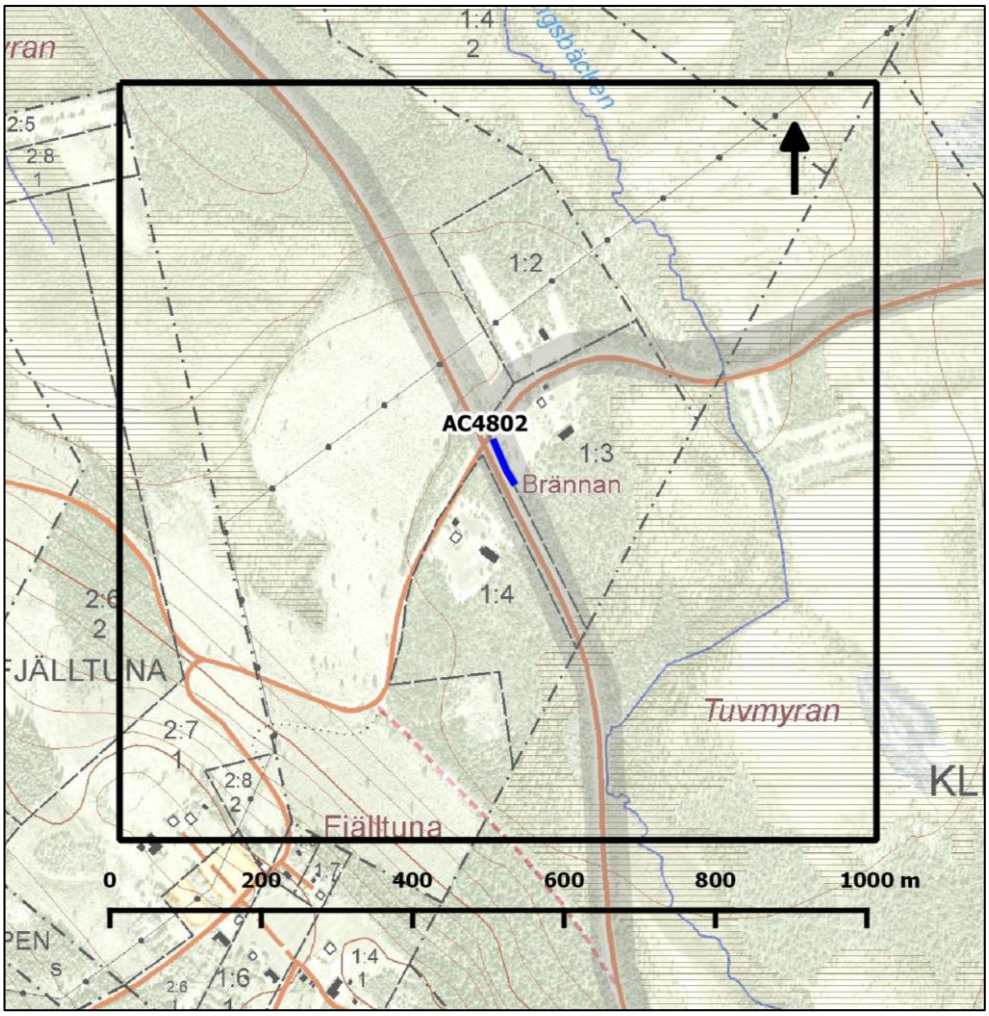

Figur 8. Karta 2. Resultat av arkeologisk utredning steg 1 inom Blaklidens vindpark. Teckenförklaring i figur 7. Underlag: fastighetskartan © Lantmäteriet, Gävle. Medgivande I2012/0167. Skala 1:10 000.

Tabell 1. Resultat av arkeologisk utredning steg 1.

ID-nr	Lämningstyp	Beskrivning	Antikvarisk bedömning
AC4801	Husgrund, historisk tid	Husgrund, rektangulär, 10x5 m (NNV-SSÖ) och 0,3-1,2 m h, bestående av 1-8 skift förmultnande timmer, med en skiljevägg i mitten. Ingång i SSÖ. I kvarstående del av vägg i VNV är en öppning för fönster, 0,4x0,4 m. Beväxt med enstaka granplantor samt mossa. F.d. stallbyggnad för tidigare lösdrift av hästar med getare på skogen. Uppgift från jaktledaren.	Övrig kultur-historisk lämning
AC4802	Hägnad	Stengärdesgård, 60 m l (NNV-SSÖ), 0,5-1 m br och 0,2-0,3 m h, av 0,3-0,4 m st stenar. Delvis övermossad.	Övrig kultur-historisk lämning

Figur 9. AC4801 Husgrund. Rest av timrat stall mot söder. Foto AC2015-048-AC-0238.

Figur 10. AC4801 Husgrund. Rest av timrat stall mot nordväst. Foto AC2015-048-AC-0239.

Åtgärdsförslag

Det är länsstyrelsens kulturmiljöenhet som fattar beslut om behov av ytterligare antikvariska åtgärder med anledning av den planerade vindkraftsutbyggnaden. Under denna utredning har inga fornlämningar och endast två övriga kulturhistoriska lämningar med *synlig begränsning ovan jord* framkommit.

Vissa terränglägen kan gynna förekomst av *fornlämning utan synlig begränsning*. Förhöjd risk för sådan fornlämning är exempelvis vid vattendrag eller i sedimentmark. Nedan bedöms behovet av ytterligare antikvariska åtgärder.

Utredningsgrävning

Länsstyrelsen kan besluta om utredningsgrävning, arkeologisk utredning steg 2 (KML kap. 2 11 §), om det är rimligt att anta att det i ett område kan finnas fornlämningar utan synlig begränsning. Det är rimligt att anta att fornlämningar kan beröras av ett arbetsföretag när det till exempel finns tidigare tillvaratagna fornfynd, närliggande, kända fornlämningar av vissa typer eller särskilt gynnsamma terränglägen för exempelvis förhistoriska boplatser i ett område.

Figur 11. Gränsmärke i befintlig traktgräns mellan Tallsjö och Storberget, nära krönet på Granliden (N 7111356, E 649449). Foto AC2015-048-AC-1795.

Inom och nära utredningsområdet finns varken fornfynd eller kända boplatser, men där finns ett område med sandmark som alltså skulle kunna rymma fornlämningar (figur 12).

Under fältarbetet har det funnits rikhaltiga möjligheter att eftersöka boplatsmaterial och kulturlager i de många markskador som föreligger i den obetydliga sandmarken i utredningsområdet. Förekomst av fornlämning utan synlig begränsning i utredningsområdet kan därför på goda grunder uteslutas. Någon arkeologisk utredning steg 2 är enligt föreliggande utredningsresultat inte motiverad.

Hänsyn

För de två övriga kulturhistoriska lämningarna gäller inga särskilda hänsyn i KML eller annan lagstiftning. De allmänna hänsynskraven kan med enkla medel uppfyllas genom att ingrepp i lämningarna undviks eller minimeras.

Stallgrunden AC4801 ligger 20 meter från nuvarande vägkant och har märkts med snitslar under utredningen. Hägnaden AC4802 ligger sju till åtta meter från vägkant (ej snitslad). Eventuell vägbreddning torde i båda fallen kunna företas helt utan ingrepp i någondera lämningen.

Figur 12. Sandmarken i utredningsområdet har ringa omfattning och har på grund av markskador varit tillgänglig för okulärbesiktning. Åsbildning vid vägkorridor sydost om Granliden. Foto AC2015-048-AC-0323.

Andra antikvariska åtgärder

Utredningsområdet utgör ett höglänt utmarksområde med för fornlämning ogynnsam topografi och jordartsfördelning. Terrängtypen är inte i någon del av landet associerad med rik fornlämningsförekomst. Det är i stället i dalgångarna och i synnerhet vid vattendragen som fornlämningar koncentreras. Sannolikheten för förekomst av fornlämningar är generellt låg på bergsryggar och annan höglänt terräng.

Den här aktuella terrängtypen är i stället associerad med tämligen sentida lämningar efter skogsbruk. Sådana har inte framkommit under denna utredning. Intensiv renskötsel samt jakt och fångst är näringar som bedrivits i likartade miljöer. I socknen finns en rad registrerade lämningar associerade med dessa näringar. De verksamheterna är av ett slag som inte med nödvändighet efterlämnar fysiska spår. I utredningsområdet har spår av visst betestryck i äldre tid kunnat iakttas i form av vegetationsförändringar.

Då de registrerade kulturhistoriska lämningarna har översiktligt dokumenterats inom ramen för denna utredning. Några ytterligare antikvariska åtgärder föreslås här inte med anledning av utredningsresultaten. Vid avvikande åsikt kan länsstyrelsen komma att fatta beslut om sådana.

Referenser

Publikationer och rapporter

Andersson, Berit, 2010. *Kulturmiljöanalys av området Blakliden inför planerad vindkraft. Fredrika sn. Åsele kn. Västerbottens län.* (Västerbottens museum, kulturhistorisk rapport dnr 396/10.) Umeå.

Lista med lämningstyper, 2014. Version 4.1. (Riksantikvarieämbetet.) Stockholm.

Olsson, Anna-Lena (red.), 2008a. *Handledning för inventering och dokumentation av forn- och kulturlämningar för FMIS.* Del 1: *Fälthandledning version 1.0.* (Riksantikvarieämbetet.) Stockholm.

Olsson, Anna-Lena (red.), 2008b. *Handledning för inventering och dokumentation av forn- och kulturlämningar för FMIS.* Del 2: *Exempelsamling version 1.0.* (Riksantikvarieämbetet.) Stockholm.

Allmänna kartor och specialkartor

Fastighetskartan. 2015. SeSverige. Metria. Gävle. www.metria. se/ 2015-10-05.

Jordartskarta – se SGU (Webbreferenser).

Vägkartan. 2015. SeSverige. Metria. Gävle. www.metria.se/ 2015-11-30.

Historiskt kartmaterial

Äldre tryckta kartor

Rikets allmänna kartverks arkiv (RAK)
Ekonomisk karta

Bladnamn	Sörgravsjö
Årtal	1976
Rak-id	J141-21i0-1c-d78

Bladnamn	Klippen
Årtal	1976
Rak-id	J141-27l0-1a-b78

Bladnamn	Tallsjö
Årtal	1976
Rak-id	J141-21i2-3a-b78

Bladnamn	Norrgravsjö
Årtal	1976
Rak-id	J141-21i2-3c-d78

Generalstabskarta

Bladnamn	Fredrika
Årtal	1920
Rak-id	J242-55-1

Bladnamn	Björna
Årtal	1946
Rak-id	J242-62-1

Webbreferenser

FMIS – Riksantikvarieämbetets fornminnesinformationssystem. www.fmis.raa.se/cocoon/fornsok/search.html, 2015-10-05—2015-11-30.

LMA– Lantmäterimyndigheternas arkiv. www.lantmateriet.se/ 2015-10-05—2015-11-30.

LSA– Lantmäteristyrelsens arkiv. www.lantmateriet.se/ 2015-10-05—2015-11-30.

RAK – Rikets allmänna kartverks arkiv. www.lantmateriet.se/ 2015-10-05—2015-11-30.

SGU – Sveriges geologiska undersöknings karttjänst. www.sgu.se/ 2015-10-05.

SH – Skog & historia – Skogsstyrelsens databas över kulturhistoriska lämningar i skogen, www.skogsstyrelsen.se/ 2015-10-05.

SHM – Statens historiska museums översiktsdatabas. www.historiska.se/ 2015-10-05.

Bilaga 1. Administrativa och tekniska uppgifter

Uppdrag

Frivillig arkeologisk utredning steg 1, Blakliden, Åsele kommun, Västerbottens län

Diarie- och projektnummer

Länsstyrelsens dnr ---
Arkeologicentrums projektnr P2015-048-AC Blakliden
Arkeologicentrums rapportnr ACR1516

Beställare

Vattenfall Vindkraft AB, Evenemangsgatan 13 C, 169 56 Solna

Utförare

Arkeologicentrum i Skandinavien AB, Storgatan 35, 831 30 Östersund
Projektpersonal: Britta Wennstedt Edvinger, Kjell Edvinger

Projekttid och täckningsgrad

Fältarbete 2015-10-13—2015-10-15, 2015-11-10—2015-11-12 9 dagsverken
Täckningsgrad: 55 hektar

Belägenhet

Län: Västerbotten
Landskap: Lappland
Kommun: Åsele
Socken: Fredrika
Trakter: Enskogen, Fjälltunaskogen, Storberget, Tallsjö
Ek. kartblad: 21I 0c, 21I 1b, 21I 1c, 21I 2b, 21I 2c
SV-koordinat: N 7102410, E 647430

Utredningsområde

Area: 350 hektar
Undantagna områden: sträckor med markskador som inte kan rymma lämningar (vägar, täkter o.likn.)

Kartreferens

SWEREF 99 TM, RH2000

Kartering

Programvara: QGIS

Fynd

Inga fynd har tillvaratagits.

Arkivmaterial

Inget arkivmaterial har producerats.

Fotografier

Digitala fotografier enligt bilaga 2 är återgivna i denna rapport (bilaga 4) och förvaras vid Arkeologicentrum.

Bilaga 2. Fotoförteckning

ID	bild-nr	Motiv	Riktn mot	Fotograf	Datum
AC2015-048-AC	0238	AC4801 Husgrund efter timrad stallbyggnad	S	Britta Wennstedt Edvinger	2015-10-14
AC2015-048-AC	0239	AC4801 Husgrund efter timrad stallbyggnad, del av	NV	Britta Wennstedt Edvinger	2015-10-14
AC2015-048-AC	0240	Utsikt från väg vid VKV 12, myrlänt och kuperat	VNV	Britta Wennstedt Edvinger	2015-10-14
AC2015-048-AC	0241	Vägkorridor mellan VKV 33 och 45	NÖ	Britta Wennstedt Edvinger	2015-10-14
AC2015-048-AC	0243	Utsikt, befintlig vindpark NNÖ om Blakliden från VKV 44	NNÖ	Britta Wennstedt Edvinger	2015-10-14
AC2015-048-AC	0244	Myr på väg mot VKV 52	NV	Britta Wennstedt Edvinger	2015-10-15
AC2015-048-AC	0245	Contortaplantering mellan VKV 52 och 41	V	Britta Wennstedt Edvinger	2015-10-15
AC2015-048-AC	0320	Myr vid vägkorridor S om Granliden	S	Britta Wennstedt Edvinger	2015-11-12
AC2015-048-AC	0322	Byggnad i vägkorridor	NÖ	Britta Wennstedt Edvinger	2015-11-12
AC2015-048-AC	0323	Sedimentmark i vägkorridor	N	Britta Wennstedt Edvinger	2015-11-12
AC2015-048-AC	0325	Granliden från väg 92 i Tallsjö	SÖ	Britta Wennstedt Edvinger	2015-11-12
AC2015-048-AC	0326	Granliden från väg 92 i Tallsjö	SÖ	Britta Wennstedt Edvinger	2015-11-12
AC2015-048-AC	1795	Gränsmärke i befintlig gräns på Granliden	N	Britta Wennstedt Edvinger	2015-11-11

Bilaga 3. Objekttabell

ID-nr	Lämningstyp	Beskrivning	Antikvarisk bedömning
AC4801	Husgrund, historisk tid	Husgrund, rektangulär, 10x5 m (NNV-SSÖ) och 0,3-1,2 m h, bestående av 1-8 skift förmultnande timmer, med en skiljevägg i mitten. Ingång i SSÖ. I kvarstående del av vägg i VNV är en öppning för fönster, 0,4x0,4 m. Beväxt med enstaka granplantor samt mossa. F.d. stallbyggnad för tidigare lösdrift av hästar med getare på skogen. Uppgift från jaktledaren. Orientering: 20 m SV om vägkant. Terräng: V-sluttande moränmark angränsande till myr. Skogsmark (granskog med inslag av björk). 2015-10-14 BWE	Övrig kulturhistorisk lämning
AC4802	Hägnad	Stengärdesgård, 60 m l (NNV-SSÖ), 0,5-1 m br och 0,2-0,3 m h, av 0,3-0,4 m st stenar. Delvis övermossad. Orientering: 7-8 m NÖ om vägkant. Terräng: Flack moränmark. Igenväxande åkermark/vägkant. 2015-11-12 KjE	Övrig kulturhistorisk lämning

Bilaga 4. Påsiktsbilder

AC2015-048-AC-0238

AC2015-048-AC-0239

AC2015-048-AC-0240

AC2015-048-AC-0241

AC2015-048-AC-0243

AC2015-048-AC-0244

AC2015-048-AC-0245

AC2015-048-AC-0325

AC2015-048-AC-0320

AC2015-048-AC-0326

AC2015-048-AC-0322

AC2015-048-AC-1795

AC2015-048-AC-0323

Arkeologicentrum
i Skandinavien

www.arkeologicentrum.se

AC-RAPPORT 1516