


# Arkeologisk utredning

Med anledning av planerade vindkraftverk på fastighet Hörneå 8:455, Umeå kn. Västerbottens län.



## *Rapport över arkeologisk utredning med anledning av planerade vindkraftverk på del av fastighet Hörneå 8:455, Umeå kommun.*

### Inledning

Med anledning av planerade vindkraftverk inom fastigheten Hörneå 8:455 har Västerbottens Museum AB genomfört en frivillig arkeologisk utredning av området enligt förfrågan från ÅF-Infrastruktur AB. Anledningen till utredningen är att det framkommit oregistrerade fornlämningar inom området.

### Sammanfattning

En arkeologisk utredning har genomförts inför planerade vindkraftverk inom fastigheten Hörneå 8:455, Umeå kommun. Utredningsområdet ligger mellan gamla Kustlandsvägen och havet på ömse sidor av den väg som följer Mjösödiket. Norr och söder om utredningsområdet finns tidigare registrerade fornlämningar, framförallt gravar från järnålder i form av stensättningar. Vid utredningen registrerades ett tidigare okänt **röse**, vilken bör betraktas som **fornlämning**. Vid utredningen kontrollerades platserna för sex vindkraftverk. Inga övrig fornlämningar påträffades vid utredningstillfället.



Det nyregistrerade röset. Gropen i rösets mitt brukar benämnas plundringgrop.

### Syfte

Utredningens syfte är främst att undersöka om registrerade och oregistrerade fornlämningar kommer att beröras av de planerade vindkraftverken i området.

### Utredningsområdet

Utredningsområdet är beläget ca 2,5 km öster om Hörnefors centrum och på ömse sidor av Mjösödiket. Området ligger i svagt sydsluttande moränmark med strandvallar. Utredningsområdet ligger mellan gamla Kustlandsvägen och havet på ömse sidor av den väg som följer Mjösödiket. Sjön Mjösjön är numera helt utdikad och Mjösödiket finns redan på Generalstabskartan. Kustlandsvägen började anläggas från 1600-talet och framåt. Namnet

Plogombytesbrånet avspeglar den dåtida väghållningen. Norr och söder om utredningsområdet finns tidigare registrerade fornlämningar, framförallt gravar från järnålder i form av stensättningar. De tidigare registrerade stensättningarna ligger mellan 10 – 20 meter över dagens havsnivå. När de anlades låg gravarna på uddar vid det dåtida havet.

## Metod

Områdena för de sex vindkraftverken var avverkade med kvarliggande ris vilket försvårade utredningen. De sex områdena med anslutningsvägar genomgicks i syfte att kontrollera om forn- eller kulturlämningar fanns inom områdena. Eftersom marken var frusen vid inventeringstillfället kunde inte jordsond användas .



Anslutningsväg till vindkraftverk 3

## Resultat

Vid utredningen registrerades en tidigare okänd **stensättning**, vilken bör betraktas som **fornlämning**. Röset ligger på 20 – 25 m ö h. Vid utredningen kontrollerades platserna för sex vindkraftverk. Inga övriga forn- eller kulturlämningar påträffades vid utredningstillfället.

Fornlämningsbeskrivning: Röset 4,5 x 3,5 m (Ö-V) och 0,4 m högt av 0,2 – 0,5 m stora stenar. I rösets mitt är en grop 2 x 1 m och 0,5 m djup.

Skador: I rösets mitt är en grop 2 x 1 m (Ö-V) och 0,5 m djup.

Växtlighet: I gropen är en liten björk, på röset är två småtallar samt lingonris och mossor.

Status: Fast fornlämning

Terräng: Svag åsrygg (Ö-V) med mindre svacka i S och klapperstensfält i Ö. Skogsmark, hygge.

Koordinater RT90 2,5 gon V: 7064792 / 1705482

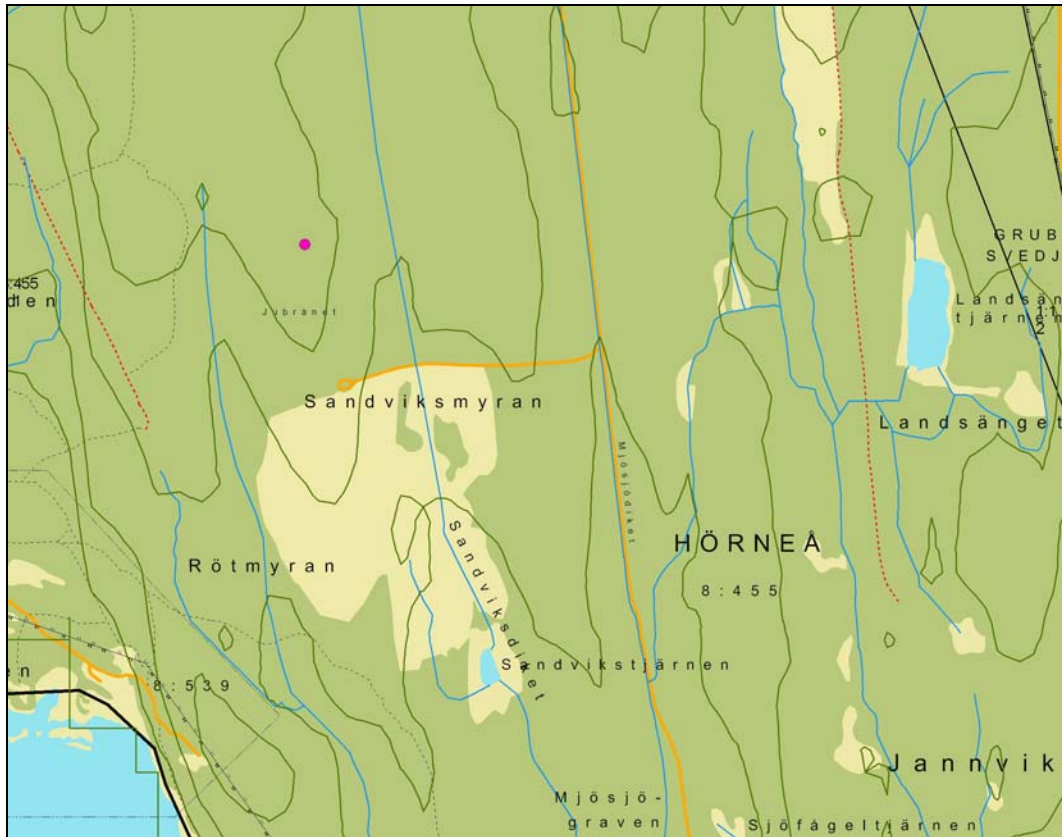
Röset är registrerat i Riksantikvarieämbetets registreringsprogram Fält-GIS och inmätt med GPS med 7 meters noggrannhet och kommer att inrapporteras till Riksantikvarieämbetet.

## Administrativa uppgifter

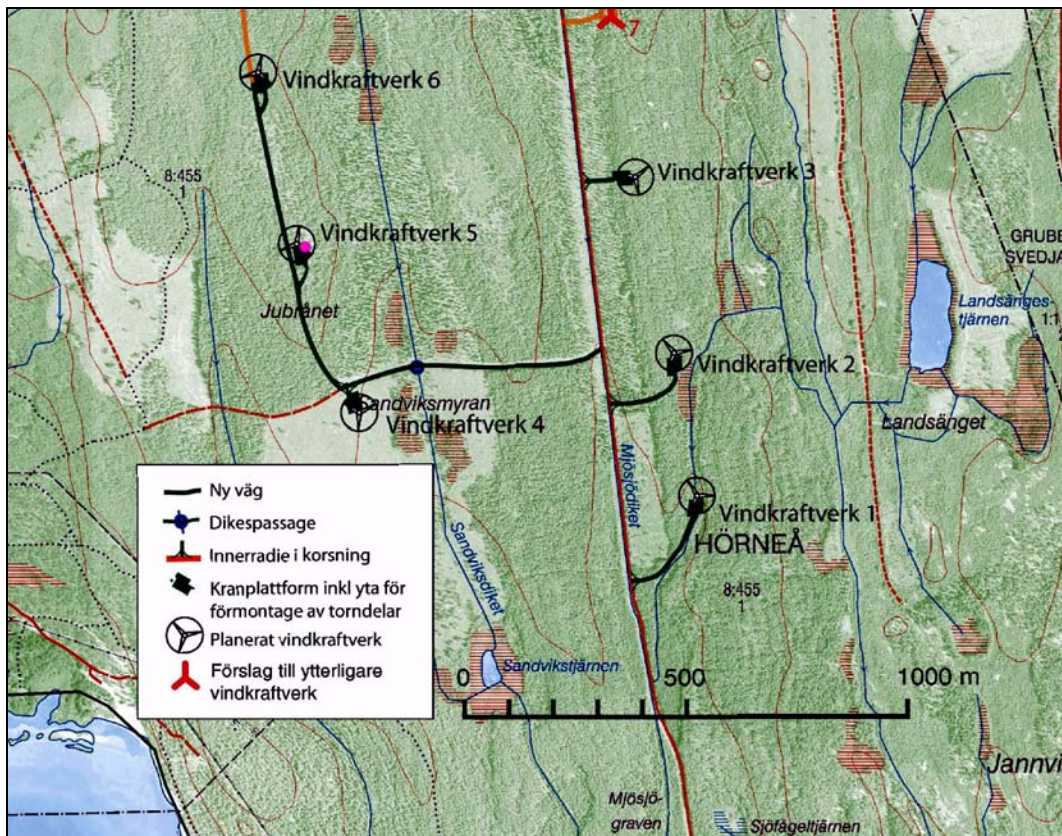
Beställare	ÅF-Infrastruktur AB, Långviksvallen 20, 922 66 Taveljö.
Kartblad	20K 2b, 20K 3b
Fastighet	Hörneå 8:455
Vbm dnr	10/08
Planering arkivsök	2007-12-14 (0,5 dv)
Utredningsperiod	2007-12-18
Dagverken fält	2
Dagsverken rapport	1,5



## Kartbilaga



Karta över utredningsområdet med det registrerade röset markerat med rosa.



Rektifierad karta över utredningsområdet med vindkraftverkens placeringar samt det registrerade röset markerat med rosa.



VÄSTERBOTTENS  
MUSEUM

Box 3183, 903 04 Umeå  
Telefon 090-17 18 00. Telefax 090-77 90 00.  
[info@vasterbottensmuseum.se](mailto:info@vasterbottensmuseum.se)  
[www.vasterbottensmuseum.se](http://www.vasterbottensmuseum.se)