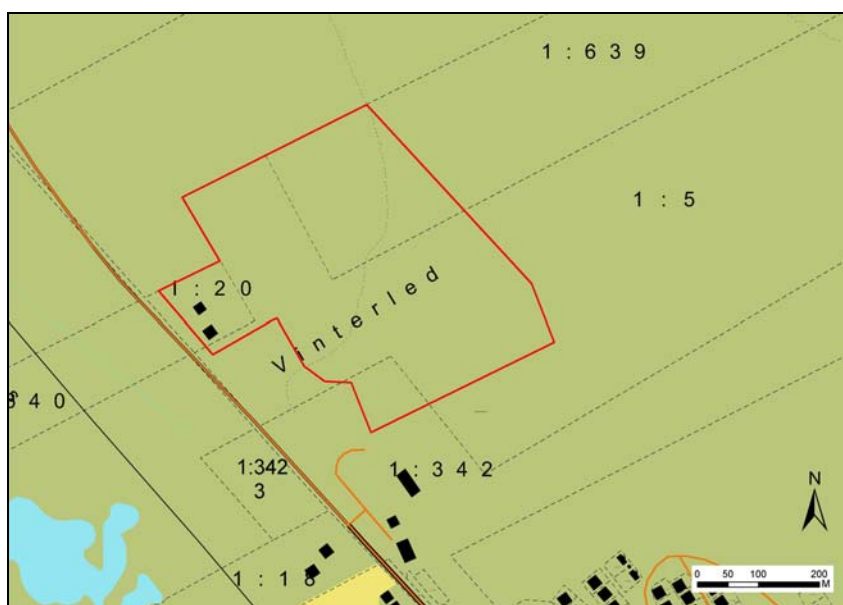


Arkeologisk utredning

På fastigheterna Björkfors 1:5, 1:20 1:639 m. fl
I Hemavans by, Tärna socken, Storumans kommun,
Västerbottens län.



Västerbottens museum/Uppdragsverksamheten
Erik Sandén 2007

Innehåll

Inledning	2
Syfte	2
Utredningsområdet	2
Metod	2
Resultat	2
Administrativa uppgifter	6

Inledning

På uppdrag av Arkinova Arkitekter i Umeå har Västerbottens museum genomfört en frivillig arkeologisk utredning nordväst om Norrliften i Hemavan inför en utbyggnad av framtida fritidsbebyggelse.

Syfte

Utredningens syfte var att lokalisera forn- och kulturlämningar i utredningsområdet.

Utredningsområdet

Utredningsområdet består av sydvästsluttande fjällbjörkskog ovanför Er2. Marken består till stor del av fuktig mark med rikligt med stenar och block. I framför allt östra delen av området fanns flera torrare kullar beväxta med bland annat enris. En liten bäck rinner igen om området.

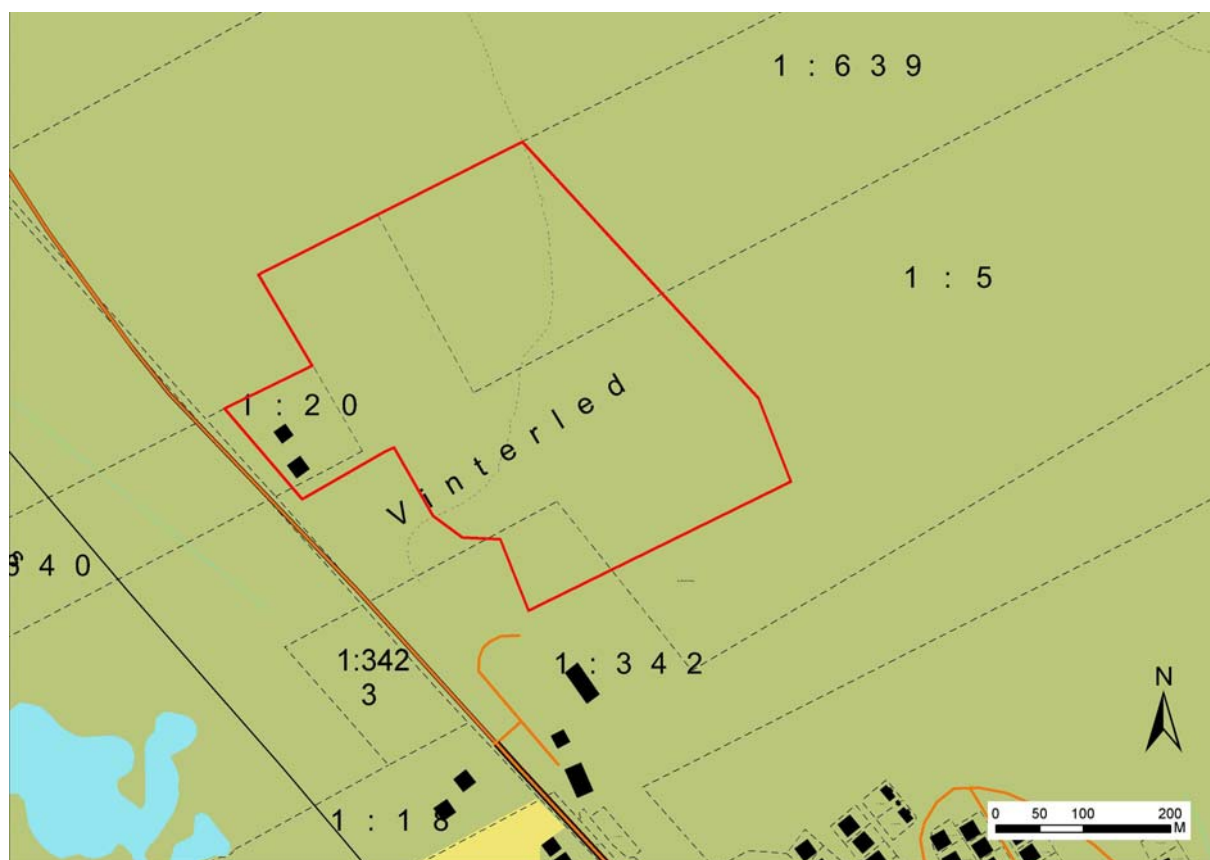


Bild 1. Karta med utredningsområdet markerat med rött streck.

Metod

Riksantikvarieämbetets digitala fornminnesinformationssystem (FMIS) studerades för att se om det fanns registrerade lämningar inom området. Äldre kartmaterial studerades för att se om äldre bebyggelse eller information om andra aktiviteter finns dokumenterade.

Efter dessa förberedelser genomfördes fältrekognosering inom utredningsområdet. Utredningen genomfördes genom okulär besiktning samt provstick med jordsond.

Resultat

Inga lämningar i området fanns registrerade sedan tidigare registrerade i FMIS. (Riksantikvarieämbetets fornminnesregister). Studier av äldre kartor visade att det inom utredningsområdet vid 1900-talets början

funnits ett inhägnat område med ängsmark, 3 byggnader och 8 små åkerlappar. På platsen som markerades på den gamla kartan var det vid utredningstillfället mer gräsväxt än omgivande mark, antydningar till åkerhak kunde skönjas i marken (se bild 3 och 4).

En husgrund registrerades. Husgrunden bestod av en rektangulär, ca 1 m bred jordvall, 4 x 5 m (NNV-SSÖ) och 0,1-0,2 m h. Inne i grunden var en källargrop, 1,5x1,5 m och 0,4m dj. Husgrunden var beväxt med 2 björkar och en sälg.

Husgrunden låg på koordinaterna 7303721/ 1466470 (RT90 2,5 gon V)

Inga övriga lämningar förutom husgrunden registrerades vid utredningen.



Bild 2. Husgrunden som registrerades i undersökningsområdet.




Bild 3. Avvittringskarta från 1920 med utredningsområdet markerat. Inom utredningsområdet är en markering som finns detaljkarterad i bild 3.



Bild 4. Detaljkarta över området med åker, äng och byggnader inom utredningsområdet.

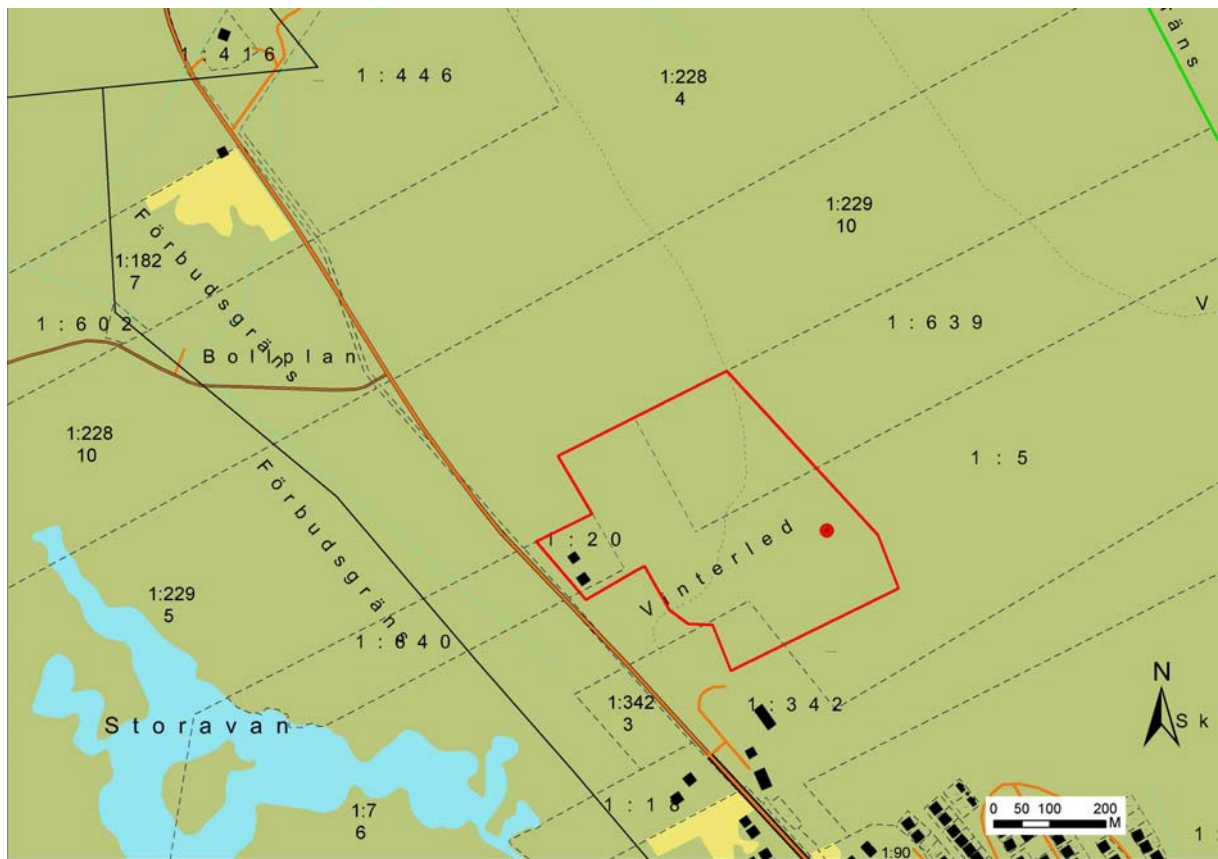


Bild 5. Karta med samma utsträckning som bild 2 och den registrerade husgrunden markerad med en röd symbol.

Administrativa uppgifter

Kartblad	25F 0-1 c-d
Fastighet	Björkfors 1:5, 1:20, 1:342, 1:639
Vbm dnr	383/07
Dagsverken planering	1
Dagsverken fält (inkl restid)	2,5
Dagsverken rapport	1,5
Beställare	Arkinova Arkitekter AB



VÄSTERBOTTENS
MUSEUM

Box 3183, 903 04 Umeå
Telefon 090-17 18 00. Telefax 090-77 90 00.
info@vbm.se
www.vasterbottensmuseum.se