

RAPPORT ÖVER ARKEOLOGISK UNDERSÖKNING
AV FÅNGSTGROP OCH GROPP RAÄ 652,
SÄTER 1:1, LYCKSELE SN, LYCKSELE KOMMUN,
VÄSTERBOTTENS LÄN.

LILLIAN RATHJE
TF ANTIKVARIE
VÄSTERBOTTENS MUSEUM
1990

GRÄVNINGSREDOVISNING

För utgrävning av de båda groparna anlätades en grävmaskin för att dra en profil rakt genom anläggningarna.

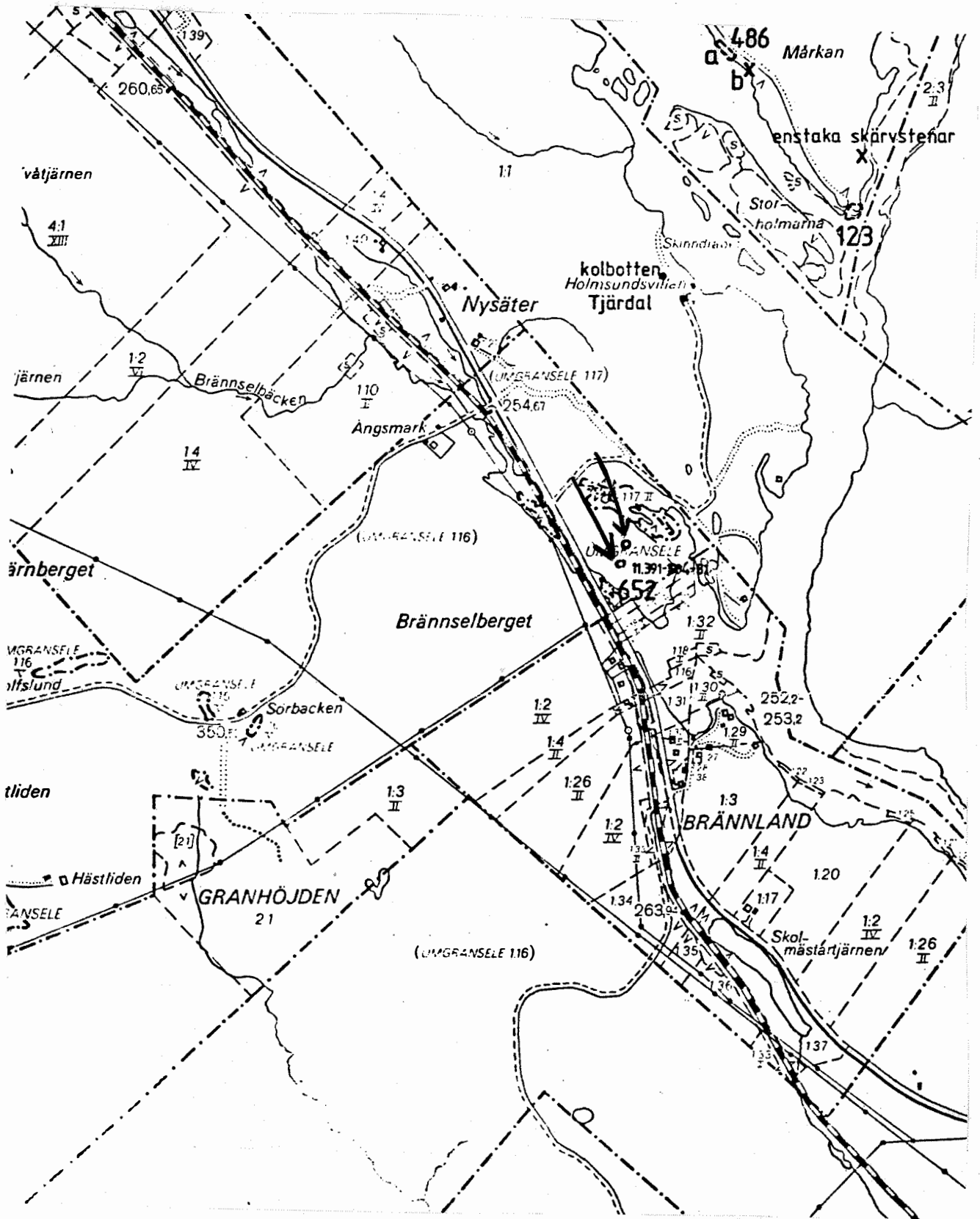
1. Fångstgropen visade sig innehålla så stora stenbumlingar att ingen någonsin har kunnat anlägga en fångstgrop här. Den troliga förklaringen till denna grop är att det rör sig om en äldre provgrop för täktverksamhet. Ingen profil gick överhuvudtaget att få fram varför undersökningen av denna grop avbröts.

2. Gropen var inte lika lätt avfärdad. Med hjälp av grävmaskinen drogs ett schakt rakt genom anläggningen, så långt det var möjligt för grävskopan att komma åt p.g.a. gropens storlek och den tätkant som fanns S-SÖ om gropen.

Den framrensade profilen visade att gropen måste vara av yngre datum, då ingen blekjord utvecklats. Den omrörda markytan och den lilla förhöjningen i SÖ delen skulle kunna tyda på att här legat ett golv eller liknande. Gropens funktion är oviss, det kan inte helt uteslutas att det rör sig om en varggrop, men det kan även vara fråga om en källare eller förvaringsgrop som anlagt i samband med byggandet av den närbelägna järnvägen

RESULTAT

Den förmodade fångstgropen kunde helt avföras som fohlämning, medan det avseende gropen inte kunde ges några säkra bevis för funktion. Åldersmässigt kan dock gropen ses som vara av relativt sent datum. Gropens ursprungliga funktion är osäker, varggrop kan inte helt uteslutas även om läget är ovanligt. Mera troligt är dock att det rör sig om en källargrop eller förvaringsgrop, som upptagits i samband med byggandet av den närliggande järnvägen.



Undersökningsområdet (Ekonomiskt kartblad: 22I 4-5/e-f Umgrånsele).

Fotolista Säter

Diafilm nr. 11922

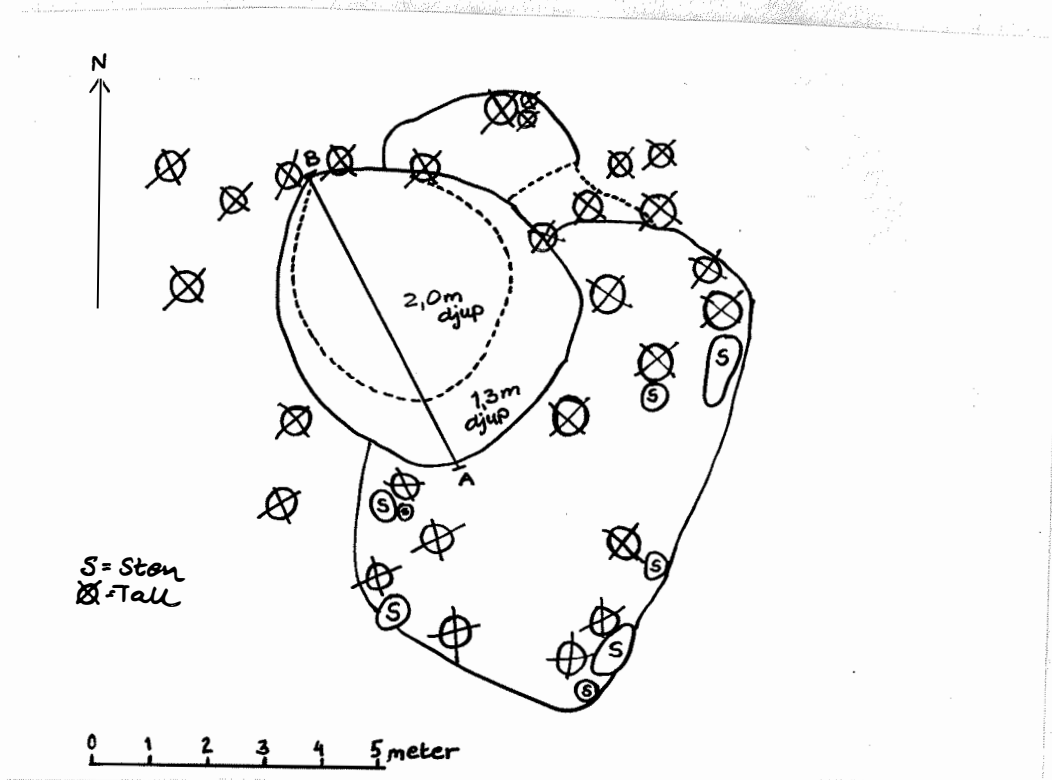
8. Raä 652:2, Lycksele sn, före undersökning från V.
9. Arbetsbild.

Diafilm nr. 5012 EPN.

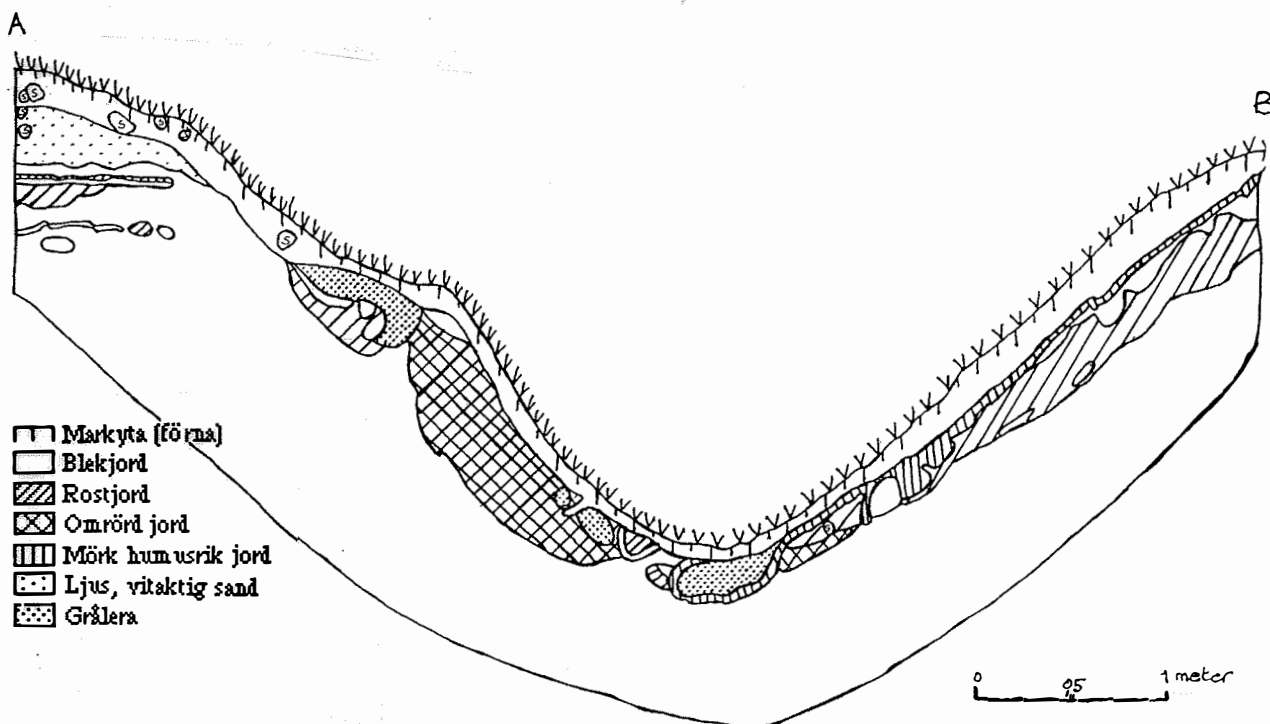
25. Raä 652:2, Lycksele sn, före undersökning från V.
26. Raä 652:1, Lycksele sn, före undersökning från SV.
27. Raä 652:1, Lycksele sn, före undersökning från V.
28. Raä 652:1, Lycksele sn, före undersökning från N.
29. Raä 652:2, Lycksele sn, profil från Ö.
30. Raä 652:2, Lycksele sn, profil från Ö.
31. Raä 652:2, Lycksele sn, profil från Ö.
32. Raä 652:2, Lycksele sn, profil från Ö.
33. Raä 652:2, Lycksele sn, profil från N.
34. Raä 652:1, Lycksele sn, profil från N.
35. Raä 652:1, Lycksele sn, profil från Ö.
36. Raä 652:1, Lycksele sn, profil från Ö.

Svart-Vit film nr. 6043.

1. Raä 652:2, Lycksele sn, före undersökning från V.
2. Raä 652:2, Lycksele sn, före undersökning från V.
3. Raä 652:2, Lycksele sn, före undersökning från SV.
4. Raä 652:2, Lycksele sn, före undersökning från Ö.
5. Raä 652:1, Lycksele sn, före undersökning från SV.
6. Raä 652:1, Lycksele sn, före undersökning från V.
7. Raä 652:1, Lycksele sn, före undersökning från N.
8. Raä 652:2, Lycksele sn, profil från Ö.
9. Raä 652:2, Lycksele sn, profil från Ö.
10. Raä 652:2, Lycksele sn, profil från Ö.
11. Raä 652:2, Lycksele sn, profil från N.



Planritning av "varggropen" före undersökning.



Profil av "varggropen" från NÖ.



Bild 1. "Fångstgropen", profil från Ö.



Bild 2. "Fångstgropen" från Ö före undersökning.